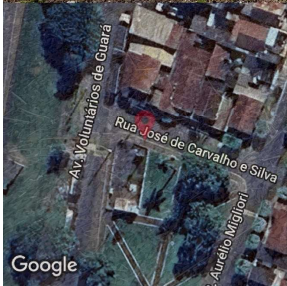





2023-08-07(seg) 10:15(AM)





	Decimal	DMS	
Latitude	-20.435089	20°26'6" S	
Longitude	-47.834631	47°50'4" W	27°C
2023-08-07(seg) 10:15(AM)			81°F





	Decimal	DMS
Latitude	-20.43526	20°26'6" S
Longitude	-47.834487	47°50'4" W



27°C

81°F

2023-08-07(seg) 10:15(AM)





	Decimal	DMS
Latitude	-20.435244	20°26'6" S
Longitude	-47.834603	47°50'4" W



27°C

81°F

2023-08-07(seg) 10:16(AM)





006-UP08
220V

41
29
598

Documento de información técnica para el usuario de la planta de tratamiento de aguas residuales (PTAR) de la Universidad de Cuenca, Ecuador. Este documento describe el funcionamiento y el mantenimiento de la planta, así como los procedimientos de emergencia y los datos de contacto de los responsables de la planta.

Nombre del Operador	Apellido	Correo Electrónico	Teléfono	Estado
...
...
...
...



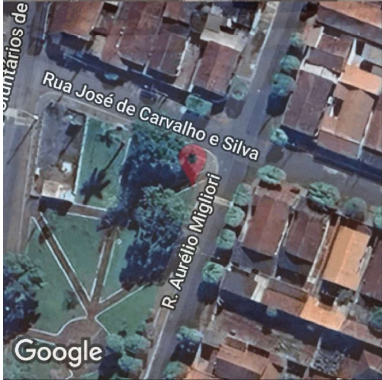
	Decimal	DMS
Latitude	-20.435271	20°26'6" S
Longitude	-47.834566	47°50'4" W


2023-08-07(seg) 10:17(AM)



27°C
81°F





	Decimal	DMS	
Latitude	-20.435261	20°26'6" S	
Longitude	-47.834382	47°50'3" W	27°C
2023-08-07(seg) 10:19(AM)			81°F



